

ЗАКЛЮЧЕНИЕ

по результатам проведения публичных слушаний по обсуждению проекта приказа департамента архитектуры и градостроительства Воронежской области о предоставлении разрешения на отклонение от предельных параметров разрешенного строительства, реконструкции объектов капитального строительства на земельном участке с кадастровым номером 36:05:0100135:212, площадью 1490 кв.м., расположенном по адресу: Воронежская область, Бутурлиновский район, г. Бутурлиновка, ул. Дорожная, 49

г. Бутурлиновка

от 22.06.2021 г.

На основании постановления администрации Бутурлиновского городского поселения Бутурлиновского муниципального района Воронежской области от 02.06.2021 г. №236 оргкомитету поручено подготовить и провести публичные слушания, рассмотреть и систематизировать все предложения по проекту приказа департамента архитектуры и градостроительства Воронежской области о предоставлении разрешения на отклонение от предельных параметров разрешенного строительства, реконструкции объектов капитального строительства на земельном участке с кадастровым номером 36:05:0100135:212, площадью 1490 кв.м., расположенном по адресу: Воронежская область, Бутурлиновский район, г. Бутурлиновка, ул. Дорожная, 49. Оргкомитетом данные публичные слушания с привлечением населения, имеющего общие границы с земельным участком, применительно к которому запрашивается данное разрешение, к участию в обсуждении проекта приказа департамента архитектуры и градостроительства Воронежской области о предоставлении разрешения на отклонение от предельных параметров разрешенного строительства, реконструкции объектов капитального строительства на земельном участке с кадастровым номером 36:05:0100135:212, площадью 1490 кв.м., расположенном по адресу: Воронежская область, Бутурлиновский район, г. Бутурлиновка, ул. Дорожная, 49, в части увеличения максимального процента застройки в границах земельного участка с 40% до 60%; в части уменьшения минимального отступа от границ земельного участка со стороны улицы Головина с 3 м до 0 м. были проведены 22.06.2020 года в 10 часов 00 мин. в администрации Бутурлиновского городского поселения по адресу: Воронежская область, город Бутурлиновка, пл. Воли, д.1, актовЫй зал.

В рамках процедуры публичных слушаний по обсуждению проекта приказа департамента архитектуры и градостроительства Воронежской области о предоставлении разрешения на отклонение от предельных параметров разрешенного строительства, реконструкции объектов капитального строительства на земельном участке с кадастровым номером 36:05:0100135:212, площадью 1490 кв.м., расположенном по адресу: Воронежская область, Бутурлиновский район, г. Бутурлиновка, ул. Дорожная, 49, в части увеличения максимального процента застройки в границах земельного участка с 40% до 60%; в части уменьшения минимального отступа от границ земельного участка со стороны улицы Головина с 3 м до 0 м. было проведено информирование

общественности и заинтересованных сторон о начале процедуры публичных слушаний, о допуске к указанному проекту.

Постановление о назначении публичных слушаний по обсуждению проекта приказа департамента архитектуры и градостроительства Воронежской области о предоставлении разрешения на отклонение от предельных параметров разрешенного строительства, реконструкции объектов капитального строительства на земельном участке с кадастровым номером 36:05:0100135:212, площадью 1490 кв.м., расположенном по адресу: Воронежская область, Бутурлиновский район, г. Бутурлиновка, ул. Дорожная, 49, № 236 от 02.06.2021 г. опубликовано в официальном периодическом печатном издании «Вестник муниципальных правовых актов Бутурлиновского городского поселения Бутурлиновского муниципального района Воронежской области» №21 (384) от 04.06.2021 г. и обнародовано путем вывешивания для всеобщего ознакомления в местах размещения текстов, о чем свидетельствует акт от 03.06.2021 г.

С демонстрационными материалами по обсуждению проекта приказа департамента архитектуры и градостроительства Воронежской области о предоставлении разрешения на отклонение от предельных параметров разрешенного строительства, реконструкции объектов капитального строительства на земельном участке с кадастровым номером 36:05:0100135:212, площадью 1490 кв.м., расположенном по адресу: Воронежская область, Бутурлиновский район, г. Бутурлиновка, ул. Дорожная, 49, в части увеличения максимального процента застройки в границах земельного участка с 40% до 60%; в части уменьшения минимального отступа от границ земельного участка со стороны улицы Головина с 3 м до 0 м., можно было ознакомиться в администрации Бутурлиновского городского поселения и на официальном сайте органов местного самоуправления Бутурлиновского городского поселения.

В ходе обсуждения проекта приказа департамента архитектуры и градостроительства Воронежской области о предоставлении разрешения на отклонение от предельных параметров разрешенного строительства, реконструкции объектов капитального строительства на земельном участке с кадастровым номером 36:05:0100135:212, площадью 1490 кв.м., расположенном по адресу: Воронежская область, Бутурлиновский район, г. Бутурлиновка, ул. Дорожная, 49, в части увеличения максимального процента застройки в границах земельного участка с 40% до 60%; в части уменьшения минимального отступа от границ земельного участка со стороны улицы Головина с 3 м до 0 м., участники публичных слушаний единогласно поддержали проект.

По итогам публичных слушаний составлен протокол, который подписан председателем и секретарем публичных слушаний. В протоколе указаны: дата и место проведения публичных слушаний; количество присутствующих лиц; повестка дня; содержание выступлений. К протоколу приложен список всех зарегистрированных участников публичных слушаний.

Председатель публичных слушаний



А.В. Головков

Регистрация




участников публичных слушаний по обсуждению проекта приказа департамента архитектуры и градостроительства Воронежской области о предоставлении разрешения на отклонение от предельных параметров разрешенного строительства, реконструкции объектов капитального строительства на земельном участке с кадастровым номером 36:05:0100135:212, площадью 1490 кв.м., расположенном по адресу: Воронежская область, Бутурлиновский район, г. Бутурлиновка, ул. Дорожная, 49

22.06.2021 года

| № п/п | Ф.И.О. | Год рождения | Адрес места жительства |
|-------|---------------------------------|--------------|-----------------------------|
| 1 | Головков Александр Васильевич | 1975 | ул. Закавказская, д. 18 |
| 2 | Дроздов Алексей Владимирович | 1977 | ул. Ленина, д. 43, кв.4 |
| 3 | Муренец Дмитрий Владимирович | 1979 | ул. 60 лет Комсомола, д. 44 |
| 4 | Лапковская Светлана Алексеевна | 1985 | ул. Дорожная, д. 47 |
| 5 | Ильин Максим Викторович | 1977 | пер. Тимирязева, д. 32 |
| 6 | Филатов Виктор Николаевич | 1952 | ул. Троицкая, д. 11 |
| 7 | Акиньшина Галина Ивановна | 1971 | ул. Ф. Энгельса, д. 140 |
| 8 | Сушкова Татьяна Александровна | 1972 | ул. Кирова, д. 194 |
| 9 | Пищулина Светлана Александровна | 1984 | ул. Дорожная, д. 45 |
| 10 | Подольских Валентина Алексеевна | 1996 | ул. Советская, д. 199 |
| 11 | Плахотя Сергей Владимирович | 1971 | ул. Сентябрьская, д. 18 |
| 12 | Клименко Маргарита Евгеньевна | 1973 | ул. Головина, д. 54 |
| 13 | Зоцененко Алексей Викторович | 1970 | ул. Осенняя, д. 2 |
| 14 | Устиненко Татьяна Викторовна | 1979 | ул. Красная, д. 198 |
| 15 | Соха Иван Евгеньевич | 1988 | ул. Ленина, д. 205 |
| 16 | Лобода Кира Дмитриевна | 1985 | ул. Коммуны, 6 |
| 17 | Козмин Алексей Владимирович | 1979 | ул. Орджоникидзе, д. 22 |
| 18 | Козмин Владимир Алексеевич | 1953 | ул. Орджоникидзе, д. 22 |

Председатель публичных слушаний

Секретарь публичных слушаний



 А.В. Головков

 С.А. Лапковская

ПРОТОКОЛ №09

проведения публичных слушаний по обсуждению проекта приказа департамента архитектуры и градостроительства Воронежской области о предоставлении разрешения на отклонение от предельных параметров разрешенного строительства, реконструкции объектов капитального строительства на земельном участке с кадастровым номером 36:05:0100135:212, площадью 1490 кв.м., расположенном по адресу: Воронежская область, Бутурлиновский район, г. Бутурлиновка, ул. Дорожная, 49

Место проведения: Воронежская обл., город Бутурлиновка, площадь Воли, 1, актовый зал администрации Бутурлиновского городского поселения.

Дата и время проведения: 22.06.2021 года 10 час. 00 мин.

Тема публичных слушаний: обсуждение проекта приказа департамента архитектуры и градостроительства Воронежской области о предоставлении разрешения на отклонение от предельных параметров разрешенного строительства, реконструкции объектов капитального строительства на земельном участке с кадастровым номером 36:05:0100135:212, площадью 1490 кв.м., расположенном по адресу: Воронежская область, Бутурлиновский район, г. Бутурлиновка, ул. Дорожная, 49, в части увеличения максимального процента застройки в границах земельного участка с 40% до 60%; в части уменьшения минимального отступа от границ земельного участка со стороны улицы Головина с 3 м до 0 м.

Инициатор публичных слушаний: Администрация Бутурлиновского городского поселения.

Председатель публичных слушаний: Головков Александр Васильевич – глава администрации Бутурлиновского городского поселения.

Секретарь публичных слушаний: Лапковская Светлана Алексеевна – старший инженер по градостроительству и вопросам землепользования МКУ «Управление городского хозяйства» (по согласованию).

Счетная комиссия: Акиньшина Г.И., Сушкова Т.А., Подольских В.А.

Присутствовали: 18 человек.

Присутствующие лица, принявшие участие в слушаниях, зарегистрированы в списке регистрации участников публичных слушаний, который является

неотъемлемым приложением к протоколу. С приложением можно ознакомиться в администрации Бутурлиновского городского поселения.

ПОВЕСТКА ДНЯ:

1. Обсуждение проекта приказа департамента архитектуры и градостроительства Воронежской области о предоставлении разрешения на отклонение от предельных параметров разрешенного строительства, реконструкции объектов капитального строительства на земельном участке с кадастровым номером 36:05:0100135:212, площадью 1490 кв.м., расположенном по адресу: Воронежская область, Бутурлиновский район, г. Бутурлиновка, ул. Дорожная, 49, в части увеличения максимального процента застройки в границах земельного участка с 40% до 60%; в части уменьшения минимального отступа от границ земельного участка со стороны улицы Головина с 3 м до 0 м.

По вопросу повестки дня СЛУШАЛИ: Д.В. Муренец – главного специалиста администрации Бутурлиновского городского поселения, который дал разъяснения по проекту приказа департамента архитектуры и градостроительства Воронежской области о предоставлении разрешения на отклонение от предельных параметров разрешенного строительства, реконструкции объектов капитального строительства на земельном участке с кадастровым номером 36:05:0100135:212, площадью 1490 кв.м., расположенном по адресу: Воронежская область, Бутурлиновский район, г. Бутурлиновка, ул. Дорожная, 49, в части увеличения максимального процента застройки в границах земельного участка с 40% до 60%; в части уменьшения минимального отступа от границ земельного участка со стороны улицы Головина с 3 м до 0 м.

ВЫСТУПИЛ: В.Н. Филатов - депутат Совета народных депутатов Бутурлиновского городского поселения, который предложил одобрить в целом проект приказа департамента архитектуры и градостроительства Воронежской области о предоставлении разрешения на отклонение от предельных параметров разрешенного строительства, реконструкции объектов капитального строительства на земельном участке с кадастровым номером 36:05:0100135:212, площадью 1490 кв.м., расположенном по адресу: Воронежская область, Бутурлиновский район, г. Бутурлиновка, ул. Дорожная, 49, в части увеличения максимального процента застройки в границах земельного участка с 40% до 60%; в части уменьшения минимального отступа от границ земельного участка со стороны улицы Головина с 3 м до 0 м.

РЕШИЛИ: Одобрить в целом внесенный на обсуждение проект приказа департамента архитектуры и градостроительства Воронежской области о предоставлении разрешения на отклонение от предельных параметров разрешенного строительства, реконструкции объектов капитального строительства на земельном участке с кадастровым номером 36:05:0100135:212, площадью 1490 кв.м., расположенном по адресу: Воронежская область, Бутурлиновский район, г. Бутурлиновка, ул. Дорожная, 49, в части увеличения максимального процента застройки в границах земельного участка с 40% до 60%; в части уменьшения минимального отступа от границ земельного участка со стороны улицы Головина с 3 м до 0 м.

ГОЛОСОВАЛИ: «ЗА» - 18 человек,
«ПРОТИВ» - нет,
«ВОЗДЕРЖАЛИСЬ» - нет.

Председатель публичных слушаний



А.В. Головков

Секретарь публичных слушаний



С.А. Лапковская