

Регистрация



участников публичных слушаний по обсуждению проекта приказа департамента архитектуры и градостроительства Воронежской области о предоставлении разрешения на отклонение от предельных параметров разрешенного строительства, реконструкции объектов капитального строительства на земельном участке с кадастровым номером 36:05:0100129:291, площадью 4919 кв.м., расположенном по адресу: Воронежская область, Бутурлиновский район, г. Бутурлиновка, ул. Дорожная, 14

24.08.2021 года

№ п/п	Ф.И.О.	Год рождения	Адрес места жительства
1	Головков Александр Васильевич	1975	ул. Закавказская, д. 18
2	Бутков Евгений Николаевич	1969	ул. Заводская, д. 36, кв. 61
3	Муренец Дмитрий Владимирович	1979	ул. 60 лет Комсомола, д. 44
4	Лапковская Светлана Алексеевна	1985	ул. Дорожная, д. 47
5	Ильин Максим Викторович	1977	пер. Тимирязева, д. 32
6	Филатов Виктор Николаевич	1952	ул. Троицкая, д. 11
7	Акиньшина Галина Ивановна	1971	ул. Ф. Энгельса, д. 140
8	Сушкова Татьяна Александровна	1972	ул. Кирова, д. 194
9	Пищулина Светлана Александровна	1984	ул. Дорожная, д. 45
10	Сапронова Александра Александровна	1998	ул. Успенская, д. 25
11	Красноштанова Елена Владимировна	1996	ул. Фридриха Энгельса, д. 50
12	Красноштанов Руслан Алексеевич	1997	ул. Фридриха Энгельса, д. 50
13	Красноштанова Вероника Алексеевна	2001	ул. Фридриха Энгельса, д. 50
14	Савина Екатерина Львовна	1973	пер. 40 лет Октября, д. 12
15	Козулин Виктор Егорович	1976	ул. 3 Интернационала, д. 36
16	Емельянова Антонина Петровна	1979	ул. Заводская, д. 48, кв. 14
17	Аулина Маргарита Александровна	1988	ул. Кирова, д. 211

Председатель публичных слушаний

Секретарь публичных слушаний



 А.В. Головков
 С.А. Лапковская

ПРОТОКОЛ №10

проведения публичных слушаний по обсуждению проекта приказа департамента архитектуры и градостроительства Воронежской области о предоставлении разрешения на отклонение от предельных параметров разрешенного строительства, реконструкции объектов капитального строительства на земельном участке с кадастровым номером 36:05:0100129:291, площадью 4919 кв.м., расположенном по адресу: Воронежская область, Бутурлиновский район, г. Бутурлиновка, ул. Дорожная, 14

Место проведения: Воронежская обл., город Бутурлиновка, площадь Воли, 1, актовый зал администрации Бутурлиновского городского поселения.

Дата и время проведения: 24.08.2021 года 10 час. 00 мин.

Тема публичных слушаний: обсуждение проекта приказа департамента архитектуры и градостроительства Воронежской о предоставлении разрешения на отклонение от предельных параметров разрешенного строительства, реконструкции объектов капитального строительства на земельном участке с кадастровым номером 36:05:0100129:291, площадью 4919 кв.м., расположенном по адресу: Воронежская область, Бутурлиновский район, г. Бутурлиновка, ул. Дорожная, 14, в части уменьшения минимального отступа от северо-восточной границы земельного участка со стороны смежного земельного участка с кадастровым номером 36:05:0100129:290 с 3 м до 0 м; от юго-восточной границы земельного участка с 3 м до 0 м.

Инициатор публичных слушаний: Администрация Бутурлиновского городского поселения.

Председатель публичных слушаний: Головков Александр Васильевич – глава администрации Бутурлиновского городского поселения.

Секретарь публичных слушаний: Лапковская Светлана Алексеевна – старший инженер по градостроительству и вопросам землепользования МКУ «Управление городского хозяйства» (по согласованию).

Счетная комиссия: Акиньшина Г.И., Сушкова Т.А., Сапронова А.А.

Присутствовали: 17 человек.

Присутствующие лица, принявшие участие в слушаниях, зарегистрированы в списке регистрации участников публичных слушаний, который является

неотъемлемым приложением к протоколу. С приложением можно ознакомиться в администрации Бутурлиновского городского поселения.

ПОВЕСТКА ДНЯ:

1. Обсуждение проекта приказа департамента архитектуры и градостроительства Воронежской области о предоставлении разрешения на отклонение от предельных параметров разрешенного строительства, реконструкции объектов капитального строительства на земельном участке с кадастровым номером 36:05:0100129:291, площадью 4919 кв.м., расположенном по адресу: Воронежская область, Бутурлиновский район, г. Бутурлиновка, ул. Дорожная, 14, в части уменьшения минимального отступа от северо-восточной границы земельного участка со стороны смежного земельного участка с кадастровым номером 36:05:0100129:290 с 3 м до 0 м; от юго-восточной границы земельного участка с 3 м до 0 м.

По вопросу повестки дня СЛУШАЛИ: Д.В. Муренец – главного специалиста администрации Бутурлиновского городского поселения, который дал разъяснения по проекту приказа департамента архитектуры и градостроительства Воронежской области о предоставлении разрешения на отклонение от предельных параметров разрешенного строительства, реконструкции объектов капитального строительства на земельном участке с кадастровым номером 36:05:0100129:291, площадью 4919 кв.м., расположенном по адресу: Воронежская область, Бутурлиновский район, г. Бутурлиновка, ул. Дорожная, 14, в части уменьшения минимального отступа от северо-восточной границы земельного участка со стороны смежного земельного участка с кадастровым номером 36:05:0100129:290 с 3 м до 0 м; от юго-восточной границы земельного участка с 3 м до 0 м.

ВЫСТУПИЛ: В.Н. Филатов - депутат Совета народных депутатов Бутурлиновского городского поселения, который предложил одобрить в целом проект приказа департамента архитектуры и градостроительства Воронежской области о предоставлении разрешения на отклонение от предельных параметров разрешенного строительства, реконструкции объектов капитального строительства на земельном участке с кадастровым номером 36:05:0100129:291, площадью 4919 кв.м., расположенном по адресу: Воронежская область, Бутурлиновский район, г. Бутурлиновка, ул. Дорожная, 14, в части уменьшения минимального отступа от северо-восточной границы земельного участка со стороны смежного земельного участка с кадастровым


номером 36:05:0100129:290 с 3 м до 0 м; от юго-восточной границы земельного участка с 3 м до 0 м.

РЕШИЛИ: Одобрить в целом внесенный на обсуждение проект приказа департамента архитектуры и градостроительства Воронежской области о предоставлении разрешения на отклонение от предельных параметров разрешенного строительства, реконструкции объектов капитального строительства на земельном участке с кадастровым номером 36:05:0100129:291, площадью 4919 кв.м., расположенном по адресу: Воронежская область, Бутурлиновский район, г. Бутурлиновка, ул. Дорожная, 14, в части уменьшения минимального отступа от северо-восточной границы земельного участка со стороны смежного земельного участка с кадастровым номером 36:05:0100129:290 с 3 м до 0 м; от юго-восточной границы земельного участка с 3 м до 0 м.

ГОЛОСОВАЛИ: «ЗА» - 17 человек,
«ПРОТИВ» - нет,
«ВОЗДЕРЖАЛИСЬ» - нет.

Председатель публичных слушаний

Секретарь публичных слушаний


А.В. Головков
С.А. Лапковская

ЗАКЛЮЧЕНИЕ

по результатам проведения публичных слушаний по обсуждению проекта приказа департамента архитектуры и градостроительства Воронежской области о предоставлении разрешения на отклонение от предельных параметров разрешенного строительства, реконструкции объектов капитального строительства на земельном участке с кадастровым номером 36:05:0100129:291, площадью 4919 кв.м., расположенном по адресу: Воронежская область, Бутурлиновский район, г. Бутурлиновка, ул. Дорожная, 14

г. Бутурлиновка

от 24.08.2021 г.

На основании постановления администрации Бутурлиновского городского поселения Бутурлиновского муниципального района Воронежской области от 29.07.2021 г. №304 оргкомитету поручено подготовить и провести публичные слушания, рассмотреть и систематизировать все предложения по проекту приказа департамента архитектуры и градостроительства Воронежской области о предоставлении разрешения на отклонение от предельных параметров разрешенного строительства, реконструкции объектов капитального строительства на земельном участке с кадастровым номером 36:05:0100129:291, площадью 4919 кв.м., расположенном по адресу: Воронежская область, Бутурлиновский район, г. Бутурлиновка, ул. Дорожная, 14. Оргкомитетом данные публичные слушания с привлечением населения, имеющего общие границы с земельным участком, применительно к которому запрашивается данное разрешение, к участию в обсуждении проекта приказа департамента архитектуры и градостроительства Воронежской области о предоставлении разрешения на отклонение от предельных параметров разрешенного строительства, реконструкции объектов капитального строительства на земельном участке с кадастровым номером 36:05:0100129:291, площадью 4919 кв.м., расположенном по адресу: Воронежская область, Бутурлиновский район, г. Бутурлиновка, ул. Дорожная, 14, в части уменьшения минимального отступа от северо-восточной границы земельного участка со стороны смежного земельного участка с кадастровым номером 36:05:0100129:290 с 3 м до 0 м; от юго-восточной границы земельного участка с 3 м до 0 м были проведены 24.08.2021 года в 10 часов 00 мин. в администрации Бутурлиновского городского поселения по адресу: Воронежская область, город Бутурлиновка, пл. Воли, д.1, актовЫй зал.

В рамках процедуры публичных слушаний по обсуждению проекта приказа департамента архитектуры и градостроительства Воронежской области о предоставлении разрешения на отклонение от предельных параметров разрешенного строительства, реконструкции объектов капитального строительства на земельном участке с кадастровым номером 36:05:0100129:291, площадью 4919 кв.м., расположенном по адресу: Воронежская область, Бутурлиновский район, г. Бутурлиновка, ул. Дорожная, 14, в части уменьшения минимального отступа от северо-восточной границы земельного участка со стороны смежного земельного участка с кадастровым номером 36:05:0100129:290 с 3 м до 0 м; от юго-восточной границы земельного участка с

3 м до 0 м было проведено информирование общественности и заинтересованных сторон о начале процедуры публичных слушаний, о допуске к указанному проекту.

Постановление о назначении публичных слушаний по обсуждению проекта приказа департамента архитектуры и градостроительства Воронежской области о предоставлении разрешения на отклонение от предельных параметров разрешенного строительства, реконструкции объектов капитального строительства на земельном участке с кадастровым номером 36:05:0100129:291, площадью 4919 кв.м., расположенном по адресу: Воронежская область, Бутурлиновский район, г. Бутурлиновка, ул. Дорожная, 14, № 304 от 29.07.2021 г. опубликовано в официальном периодическом печатном издании «Вестник муниципальных правовых актов Бутурлиновского городского поселения Бутурлиновского муниципального района Воронежской области» №26 (389) от 30.07.2021 г. и обнародовано путем вывешивания для всеобщего ознакомления в местах размещения текстов, о чем свидетельствует акт от 30.07.2021 г.

С демонстрационными материалами по обсуждению проекта приказа департамента архитектуры и градостроительства Воронежской области о предоставлении разрешения на отклонение от предельных параметров разрешенного строительства, реконструкции объектов капитального строительства на земельном участке с кадастровым номером 36:05:0100129:291, площадью 4919 кв.м., расположенном по адресу: Воронежская область, Бутурлиновский район, г. Бутурлиновка, ул. Дорожная, 14, в части уменьшения минимального отступа от северо-восточной границы земельного участка со стороны смежного земельного участка с кадастровым номером 36:05:0100129:290 с 3 м до 0 м; от юго-восточной границы земельного участка с 3 м до 0 м, можно было ознакомиться в администрации Бутурлиновского городского поселения и на официальном сайте органов местного самоуправления Бутурлиновского городского поселения.

В ходе обсуждения проекта приказа департамента архитектуры и градостроительства Воронежской области о предоставлении разрешения на отклонение от предельных параметров разрешенного строительства, реконструкции объектов капитального строительства на земельном участке с кадастровым номером 36:05:0100129:291, площадью 4919 кв.м., расположенном по адресу: Воронежская область, Бутурлиновский район, г. Бутурлиновка, ул. Дорожная, 14, в части уменьшения минимального отступа от северо-восточной границы земельного участка со стороны смежного земельного участка с кадастровым номером 36:05:0100129:290 с 3 м до 0 м; от юго-восточной границы земельного участка с 3 м до 0 м, участники публичных слушаний единогласно поддержали проект.

По итогам публичных слушаний составлен протокол, который подписан председателем и секретарем публичных слушаний. В протоколе указаны: дата и место проведения публичных слушаний; количество присутствующих лиц; повестка дня; содержание выступлений. К протоколу приложен список всех зарегистрированных участников публичных слушаний.

Председатель публичных слушаний

